

numerous mountain chalets.

Vous'll go as far as the ravines and La lance, where you'll come across numerous mountain chalets.

Walk through pastures with amazing views over the valley. Follow the famous GR5 to Valezan.

Cheminez dans les pâturages avec une vue magnifique sur la vallée. Empruntez le célèbre GR5 jusqu'à Valezan.

Cette boucle vous mènera jusqu' aux Fours où vous pourrez vous poser et admirer le Mont Pourri et La Plagne. Rejoignez la piste damée pour traverser le village de montagne de Bonpas.

This loop will take you as far as Les Fours. Rejoin the groomed track to cross the mountain village of Bonpas.

Promenez-vous au fil de l'eau en longeant le bief de Valezan puis redescendez vers le pont de la Gîte et la rivière de l'Ormente.

Walk along the Valezan reach, towards the Gîte bridge and the Ormente river.

Promenez-vous au fil de l'eau en longeant le bief de Valezan puis redescendez vers le pont de la Gîte et la rivière de l'Ormente.

Walk along the Valezan reach, towards the Gîte bridge and the Ormente river.

Wild trail over the ridges. Return into the forest on the groomed track.

Wild trail over the ridges. Return into the forest on the groomed track.

Wild trail over the ridges. Return into the forest on the groomed track.

Wild trail over the ridges. Return into the forest on the groomed track.

Wild trail over the ridges. Return into the forest on the groomed track.

Wild trail over the ridges. Return into the forest on the groomed track.

Wild trail over the ridges. Return into the forest on the groomed track.

Wild trail over the ridges. Return into the forest on the groomed track.

Wild trail over the ridges. Return into the forest on the groomed track.

Wild trail over the ridges. Return into the forest on the groomed track.

Wild trail over the ridges. Return into the forest on the groomed track.

Wild trail over the ridges. Return into the forest on the groomed track.

Wild trail over the ridges. Return into the forest on the groomed track.

Wild trail over the ridges. Return into the forest on the groomed track.

Wild trail over the ridges. Return into the forest on the groomed track.

Wild trail over the ridges. Return into the forest on the groomed track.

Wild trail over the ridges. Return into the forest on the groomed track.

Wild trail over the ridges. Return into the forest on the groomed track.

Wild trail over the ridges. Return into the forest on the groomed track.

Wild trail over the ridges. Return into the forest on the groomed track.


Wild trail over the ridges. Return into the forest on the groomed track.

Wild trail over the ridges. Return into the forest on the groomed track.

Wild trail over the ridges. Return into the forest on the groomed track.

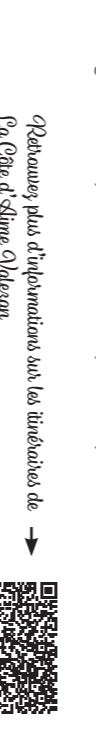
Wild trail over the ridges. Return into the forest on the groomed track.

Wild trail over the ridges. Return into the forest on the groomed track.



Vous pourrez apercevoir quelques traces d'animaux. Ouvrez grand vos yeux ! Animal tracks

Avant de partir, consultez la météo et renseignez-vous sur l'accessibilité des itinéraires ! (ils ne sont pas toujours praticables après une importante chute de neige). Check the weather and the accessibility of walks.



Recherchez plus d'informations sur les itinéraires de La Côte d'Aime Valezan

Recherchez plus d'informations sur les itinéraires de La Côte d'Aime Valezan

Recherchez plus d'informations sur les itinéraires de La Côte d'Aime Valezan

Recherchez plus d'informations sur les itinéraires de La Côte d'Aime Valezan

Recherchez plus d'informations sur les itinéraires de La Côte d'Aime Valezan

Recherchez plus d'informations sur les itinéraires de La Côte d'Aime Valezan

Recherchez plus d'informations sur les itinéraires de La Côte d'Aime Valezan

Recherchez plus d'informations sur les itinéraires de La Côte d'Aime Valezan

Recherchez plus d'informations sur les itinéraires de La Côte d'Aime Valezan

Recherchez plus d'informations sur les itinéraires de La Côte d'Aime Valezan

Recherchez plus d'informations sur les itinéraires de La Côte d'Aime Valezan

Recherchez plus d'informations sur les itinéraires de La Côte d'Aime Valezan

Recherchez plus d'informations sur les itinéraires de La Côte d'Aime Valezan

Recherchez plus d'informations sur les itinéraires de La Côte d'Aime Valezan

Recherchez plus d'informations sur les itinéraires de La Côte d'Aime Valezan

Recherchez plus d'informations sur les itinéraires de La Côte d'Aime Valezan

Recherchez plus d'informations sur les itinéraires de La Côte d'Aime Valezan

Recherchez plus d'informations sur les itinéraires de La Côte d'Aime Valezan

Recherchez plus d'informations sur les itinéraires de La Côte d'Aime Valezan

Recherchez plus d'informations sur les itinéraires de La Côte d'Aime Valezan



MERCI À NOS PARTENAIRES THANKS TO OUR PARTNERS

MERCI À NOS PARTENAIRES THANKS TO OUR PARTNERS

MERCI À NOS PARTENAIRES THANKS TO OUR PARTNERS

MERCI À NOS PARTENAIRES THANKS TO OUR PARTNERS

MERCI À NOS PARTENAIRES THANKS TO OUR PARTNERS

MERCI À NOS PARTENAIRES THANKS TO OUR PARTNERS

MERCI À NOS PARTENAIRES THANKS TO OUR PARTNERS

MERCI À NOS PARTENAIRES THANKS TO OUR PARTNERS

MERCI À NOS PARTENAIRES THANKS TO OUR PARTNERS

MERCI À NOS PARTENAIRES THANKS TO OUR PARTNERS

MERCI À NOS PARTENAIRES THANKS TO OUR PARTNERS

MERCI À NOS PARTENAIRES THANKS TO OUR PARTNERS

MERCI À NOS PARTENAIRES THANKS TO OUR PARTNERS

MERCI À NOS PARTENAIRES THANKS TO OUR PARTNERS

MERCI À NOS PARTENAIRES THANKS TO OUR PARTNERS

MERCI À NOS PARTENAIRES THANKS TO OUR PARTNERS

MERCI À NOS PARTENAIRES THANKS TO OUR PARTNERS

MERCI À NOS PARTENAIRES THANKS TO OUR PARTNERS

MERCI À NOS PARTENAIRES THANKS TO OUR PARTNERS

MERCI À NOS PARTENAIRES THANKS TO OUR PARTNERS

MERCI À NOS PARTENAIRES THANKS TO OUR PARTNERS

MERCI À NOS PARTENAIRES THANKS TO OUR PARTNERS

MERCI À NOS PARTENAIRES THANKS TO OUR PARTNERS

MERCI À NOS PARTENAIRES THANKS TO OUR PARTNERS

MERCI À NOS PARTENAIRES THANKS TO OUR PARTNERS

MERCI À NOS PARTENAIRES THANKS TO OUR PARTNERS

MERCI À NOS PARTENAIRES THANKS TO OUR PARTNERS

MERCI À NOS PARTENAIRES THANKS TO OUR PARTNERS

MERCI À NOS PARTENAIRES THANKS TO OUR PARTNERS

Pointe de Combe Bénite (2575m)

Refuge de la Coire

Mont Rosset (2449m)

Refuge de la Balme et de Presset

Espace hivernal de Prachanié à Granier

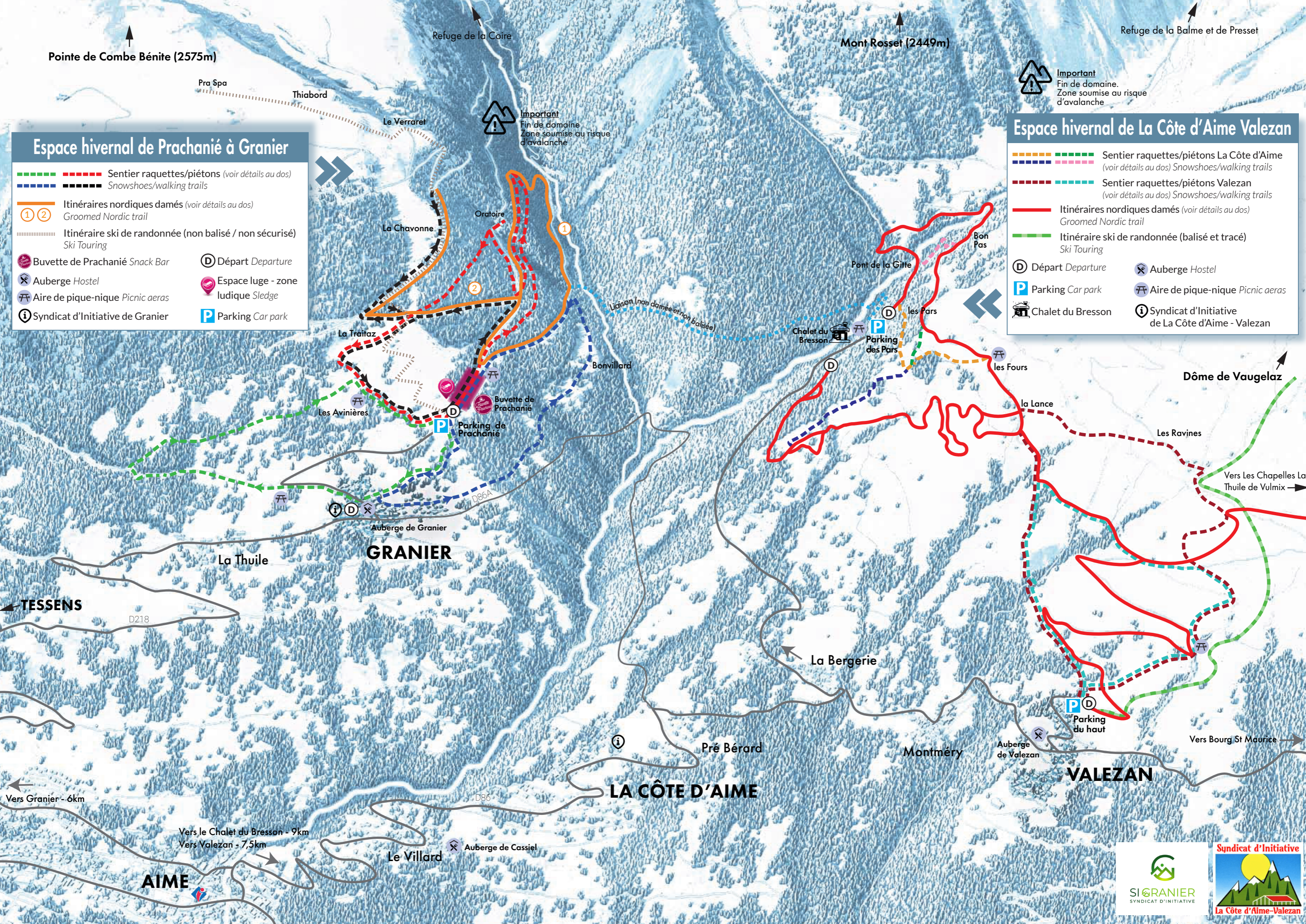
- Sentier raquettes/piétons (voir détails au dos)
- Snowshoes/walking trails
- Itinéraires nordiques damés (voir détails au dos)
- Groomed Nordic trail
- Itinéraire ski de randonnée (non balisé / non sécurisé)
- Ski Touring
- Buvette de Prachanié Snack Bar
- Départ Departure
- Auberge Hostel
- Aire de pique-nique Picnic aeras
- Syndicat d'Initiative de Granier
- Espace luge - zone ludique Sledge
- Parking Car park

Espace hivernal de La Côte d'Aime Valezan

- Sentier raquettes/piétons La Côte d'Aime (voir détails au dos)
- Snowshoes/walking trails
- Sentier raquettes/piétons Valezan (voir détails au dos)
- Snowshoes/walking trails
- Itinéraires nordiques damés (voir détails au dos)
- Groomed Nordic trail
- Itinéraire ski de randonnée (balisé et tracé)
- Ski Touring
- Départ Departure
- Auberge Hostel
- Parking Car park
- Aire de pique-nique Picnic aeras
- Syndicat d'Initiative de La Côte d'Aime - Valezan



Important
Fin de domaine.
Zone soumise au risque
d'avalanche



TESENS

Vers Granier - 6km

AIME

Vers le Chalet du Bresson - 9km
Vers Valezan - 7,5km

GRANIER

Le Villard

LA CÔTE D'AIME

La Bergerie

Montméry

VALEZAN

